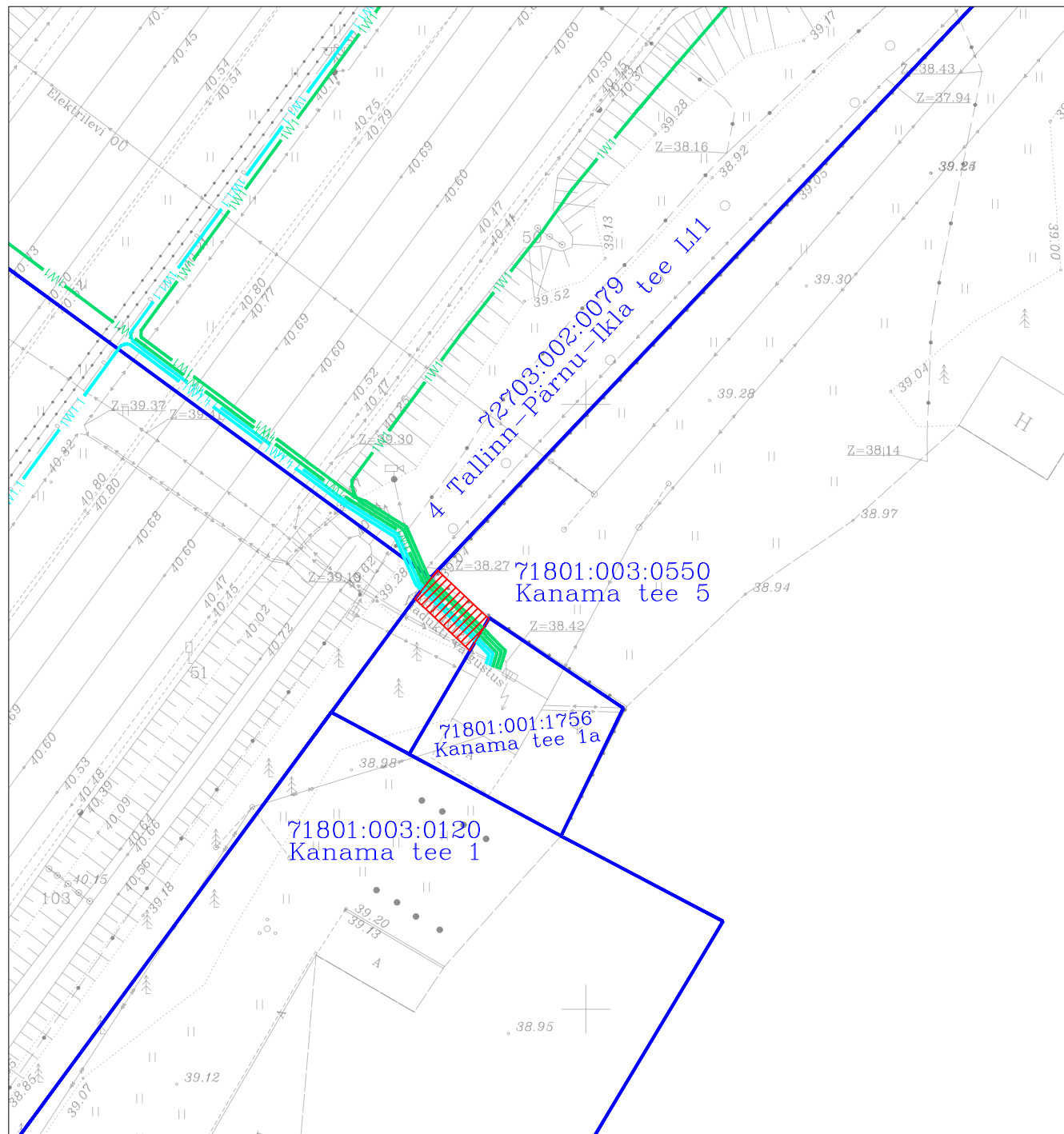






Isikliku kasutusõigusega koormatava ala plaan, M 1:500



Harjumaa: Harjumaa
 Omavalitsus: Saku vald
 Asustusüksus: Saue küla
 Lähiaadress: Kanama tee 5

Tunnus: 71801:003:0550
 Omandivorm: Eraomand
 Registriosa: 8324702

Tingmärgid	
	Kasutusõiguse ala
	Kinnistupiir
 1W1	Proj. madalpinge maakaabel
 1W1.1	Proj. valgustuse maakaabel

Kaitsevöönd maakaabli korral 1m mõlemale poole äärmistest kaablitest

Kasutusõiguse ala [m²]: 18
 Projekteeritava tehnovõrgu pikkus [m]: 6.2

Koostas: Jelena Kelvet
 Reaalprojekt OÜ projekteerija